МІНІСТЕРСТВО АГРАРНОЇ ПОЛІТИКИ ТА ПРОДОВОЛЬСТВА УКРАЇНИ
РІВНЕНСЬКИЙ ДЕРЖАВНИЙ АГРАРНИЙ КОЛЕДЖ

«Затверджую»
Заступник директора з навчальної роботи
_____В.С. Лук'янчук
«___» _____ 2013 р.

ІНДИВІДУАЛЬНІ ЗАВДАННЯ ДО ТЕМ КУРСОВИХ ПРОЕКТІВ

з дисципліни «*Землевпорядне проектування*»
для студентів _31 – З, 32 –З

Відділення *технічне*
Циклова комісія *землевпорядних дисциплін*
Освітньо-кваліфікаційний рівень *молодший спеціаліст*
Напрям підготовки *6.080101 "Геодезія, картографія та землеустрій"*
(шифр і назва)
Спеціальність *5.08010102 «Землевпорядкування»*
(шифр і назва)

Розробив викладач: Русіна Н.Г.

Розглянуто та затверджено
на засіданні циклової комісії
_____
Протокол № ____ від «___»_____20__р.
Голова комісії _____

2013

Завдання № ___

Тема: «Проект організації території фермерського господарства «_____» _____ сільської рад _____ району _____ області»

Землекористування фермерського господарства «_____» розташоване на території _____ сільської ради _____ району _____ області.

Загальна площа _____ га, з них рілля _____ га, багаторічне насадження ____ га, сінокіс ___ га, пасовища _____ га, інші _____ га.

Конфігурація основного масиву компактна, фігура землекористування неправильної форми. Відокремлених ділянок господарство не має.

Клімат території господарства помірний, досить вологий. Даний район характеризується помірною кількістю опадів. Бувають легкі засухи. Основна маса опадів випадає протягом теплого періоду року (у квітні – жовтні до 400 – 450мм) з чітко виявленим максимумом (у липні 80 – 95 мм.). Найменша кількість опадів спостерігається протягом березня до 30 мм. Сніговий покрив в цілому не стійкий, що пояснюється частими відлигами. Середня товщина снігового покриву становить 12 – 14 сантиметрів.

Вітровий режим зумовлюється головним чином атмосферною циркуляцією. Переважають південні, південно-західні та північно-західні вітри.

Ерозійні процеси порівняно помірні. Найбільш поширеними ґрунтовими породами на території фермерського господарства є ясно-сірі опідзолені легкосуглинкові (29г) – _____ га. та ґрунти на яких, проявляється ерозія. До них відносяться: ясно-сірі слабозмиті легкосуглинкові (37г) – ___ га, ясно-сірі середньозмиті легкосуглинкові (38г) – ____ га , ясно-сірі сильнозмиті легкосуглинкові (39г) – ____ га.

У наявності фермерського господарства є ___ голів ВРХ, них: корів ___ голів, молодняк до 1 року _____ голів, молодняк після року ___ голів.

Завдання № 1

Тема: «Проект організації території фермерського господарства «Зірка» Яковицької сільської ради Березнівського району Рівненської області»

Землекористування фермерського господарства «Зірка» розташоване на території Яковицької сільської ради Березнівського району Рівненської області.

Загальна площа 48,82 га, з них рілля 31,81 га, багаторічне насадження 1,06 га, сінокіс 5,27 га, пасовища 4,07 га, інші 6,6 га.

Конфігурація основного масиву компактна, фігура землекористування неправильної форми. Відокремлених ділянок господарство не має.

Клімат території господарства помірний, досить вологий. Даний район характеризується помірною кількістю опадів. Бувають легкі засухи. Основна маса опадів випадає протягом теплого періоду року (у квітні – жовтні до 400 – 450 мм) з чітко виявленим максимумом (у липні 80 – 95 мм.). Найменша кількість опадів спостерігається протягом березня до 30 мм. Сніговий покрив в цілому не стійкий, що пояснюється частими відлигами. Середня товщина снігового покриву становить 12 – 14 сантиметрів.

Вітровий режим зумовлюється головним чином атмосферною циркуляцією. Переважають південні, південно-західні та північно-західні вітри.

Ерозійні процеси порівняно помірні. Найбільш поширеними ґрунтовими породами на території фермерського господарства є ясно-сірі опідзолені легкосуглинкові (29г) – 31,78 га та ґрунти на яких, проявляється ерозія. До них відносяться: ясно-сірі слабозмиті легкосуглинкові (37г) – 5,64 га, ясно-сірі середньозмиті легкосуглинкові (38г) – 8,28 га , ясно-сірі сильнозмиті легкосуглинкові (39г) – 3,12 га.

У наявності фермерського господарства є 36 голів ВРХ, них: корів 12 голів, молодняк до 1 року 12 голів, молодняк після року 12 голів

План землекористування

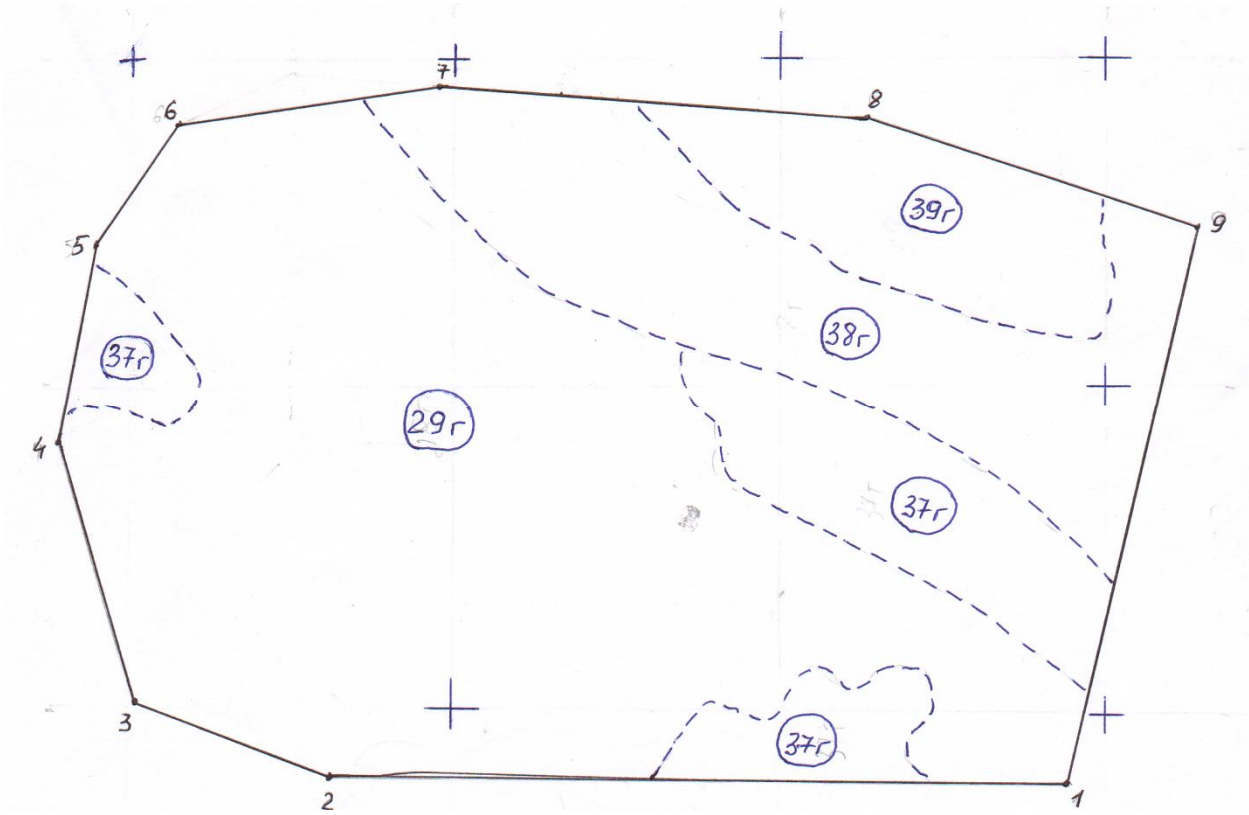

М 1 : 10 000

Завдання № 2

Тема: «Проект організації території фермерського господарства «Зоря» Головинської сільської рад Ковельського району Волинської області»

Землекористування фермерського господарства «Зоря» розташоване на території Головинської сільської ради Ковельського району Волинської області.

Загальна площа 47,25 га, з них рілля 40,07 га, багаторічне насадження ____ га, сінокіс 4,10 га, пасовища 3,08 га, інші 4,3 га.

Конфігурація основного масиву компактна, фігура землекористування неправильної форми. Відокремлених ділянок господарство не має.

Клімат території господарства помірний, досить вологий. Даний район характеризується помірною кількістю опадів. Бувають легкі засухи. Основна маса опадів випадає протягом теплого періоду року (у квітні – жовтні до 400 – 450 мм) з чітко виявленим максимумом (у липні 80 – 95 мм.). Найменша кількість опадів спостерігається протягом березня до 30 мм. Сніговий покрив в цілому не стійкий, що пояснюється частими відлигами. Середня товщина снігового покриву становить 12 – 14 сантиметрів.

Вітровий режим зумовлюється головним чином атмосферною циркуляцією. Переважають південні, південно-західні та північно-західні вітри.

Ерозійні процеси порівняно помірні. Найбільш поширеними ґрунтовими породами на території фермерського господарства є ясно-сірі опідзолені легкосуглинкові (49г) – 29,68 га та ґрунти на яких, проявляється ерозія. До них відносяться: ясно-сірі слабозмиті легкосуглинкові (37г) – 3.44 га,ясно-сірі середньозмиті легкосуглинкові (38г) – 11,12 га , ясно-сірі сильнозмиті легкосуглинкові (39г) – 8,44 га.

У наявності фермерського господарства є 39 голів ВРХ, них: корів 19 голів, молодняк до 1 року 10 голів, молодняк після року 9 голів.

План землекористування

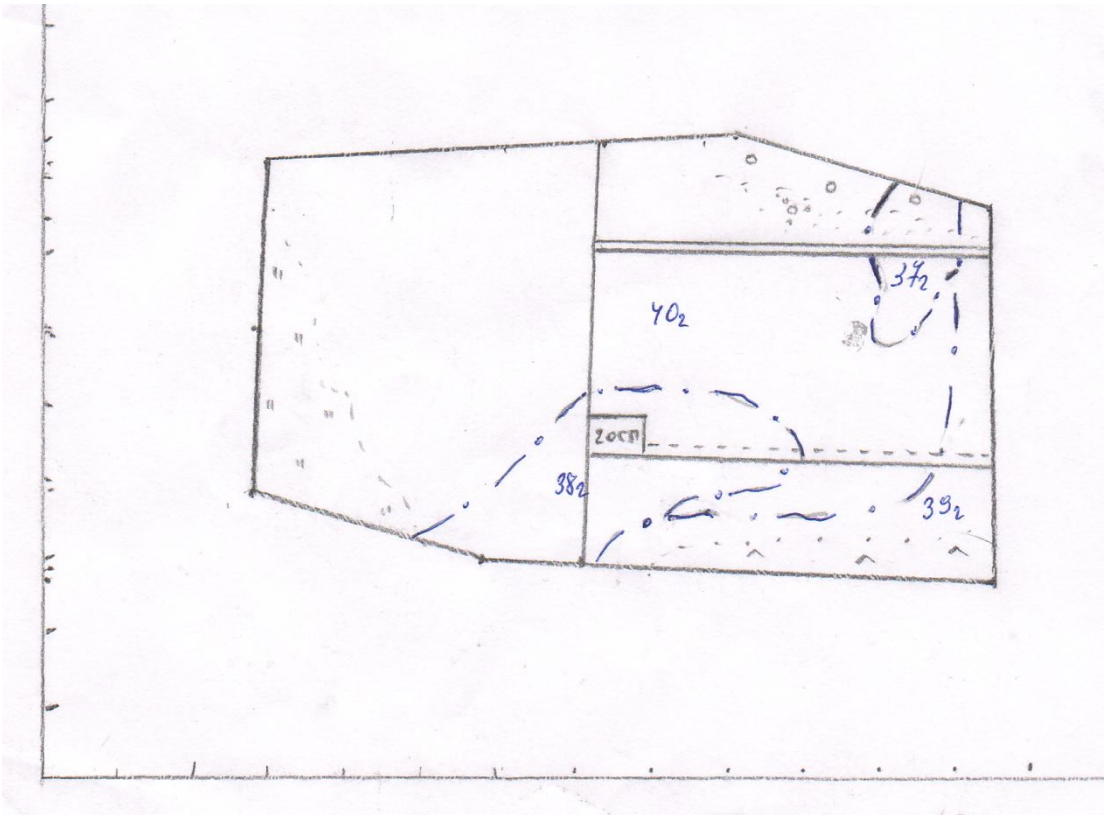

М 1 : 10 000

Завдання № 3

Тема: «Проект організації території фермерського господарства «Нива» Новомощаницької сільської ради Здолбунівського району Рівненської області»

Землекористування фермерського господарства «Нива» розташоване на території Новомощаницької сільської ради Здолбунівського району Рівненської області.

Загальна площа 50,36 га, з них рілля 31,91 га, багаторічне насадження ___ га, сінокіс 7,72 га, пасовища 7,53 га, інші 8,21 га.

Конфігурація основного масиву компактна, фігура землекористування неправильної форми. Відокремлених ділянок господарство не має.

Клімат території господарства помірний, досить вологий. Даний район характеризується помірною кількістю опадів. Бувають легкі засухи. Основна маса опадів випадає протягом теплого періоду року (у квітні – жовтні до 400 – 450 мм) з чітко виявленим максимумом (у липні 80 – 95 мм.). Найменша кількість опадів спостерігається протягом березня до 30 мм. Сніговий покрив в цілому не стійкий, що пояснюється частими відлигами. Середня товщина снігового покриву становить 12 – 14 сантиметрів.

Вітровий режим зумовлюється головним чином атмосферною циркуляцією. Переважають південні, південно-західні та північно-західні вітри.

Ерозійні процеси порівняно помірні. Найбільш поширеними ґрунтовими породами на території фермерського господарства є ясно-сірі опідзолені легкосуглинкові (29г) – 20,78 га та ґрунти на яких, проявляється ерозія. До них відносяться: ясно-сірі слабозмиті легкосуглинкові (37г) – 14,66 га, ясно-сірі середньозмиті легкосуглинкові (38г) – 8,2 га , ясно-сірі сильнозмиті легкосуглинкові (39г) – 6,72 га.

У наявності фермерського господарства є 340 голів ВРХ, них: корів 14 голів, молодняк до 1 року 13 голів, молодняк після року 13 голів

План землекористування

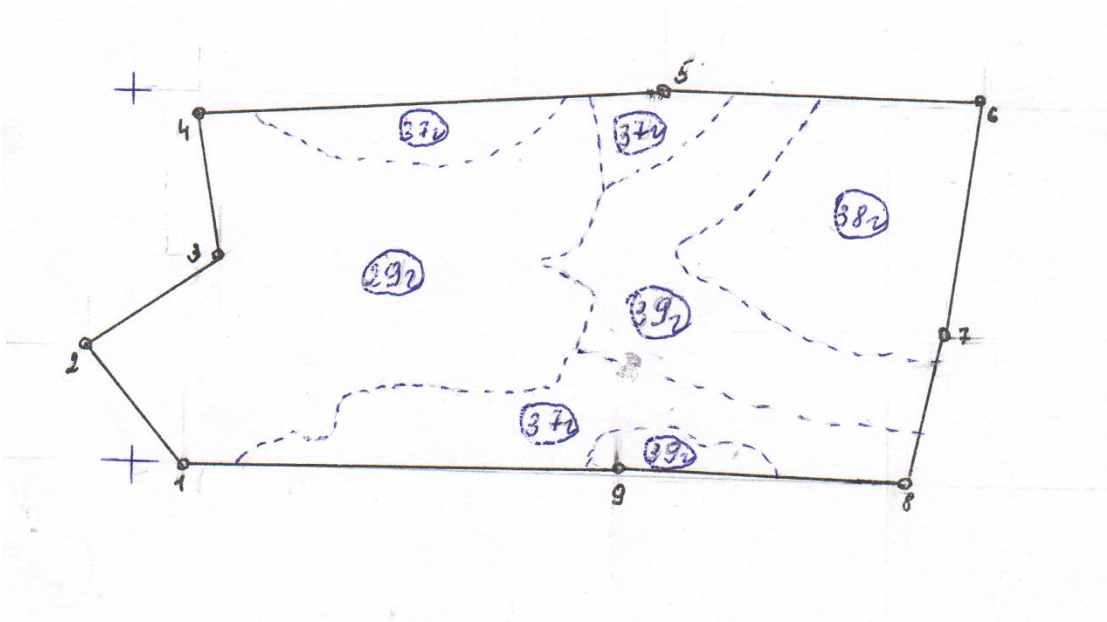

М 1 : 10 000

Завдання № 4

Тема: «Проект організації території фермерського господарства «Захід» Рокитнівської сільської рад Рокитнівського району Рівненської області»

Землекористування фермерського господарства «Захід» розташоване на території Рокитнівської сільської ради Рокитненського району Рівненської області.

Загальна площа 47,05 га, з них рілля 34,883 га, багаторічне насадження 0,64 га, сінокіс 3,2368 га, пасовища 4,86 га, інші 3,5742 га.

Конфігурація основного масиву компактна, фігура землекористування неправильної форми. Відокремлених ділянок господарство не має.

Клімат території господарства помірний, досить вологий. Даний район характеризується помірною кількістю опадів. Бувають легкі засухи. Основна маса опадів випадає протягом теплого періоду року (у квітні – жовтні до 400 – 450 мм) з чітко виявленим максимумом (у липні 80 – 95 мм.). Найменша кількість опадів спостерігається протягом березня до 30 мм. Сніговий покрив в цілому не стійкий, що пояснюється частими відлигами. Середня товщина снігового покриву становить 12 – 14 сантиметрів.

Вітровий режим зумовлюється головним чином атмосферною циркуляцією. Переважають південні, південно-західні та північно-західні вітри.

Ерозійні процеси порівняно помірні. Найбільш поширеними ґрунтовими породами на території фермерського господарства є ясно-сірі опідзолені легкосуглинкові (41г) – 38,7252 га та ґрунти на яких, проявляється ерозія. До них відносяться: ясно-сірі слабозмиті легкосуглинкові (37г) – 2,68 га, ясно-сірі середньозмиті легкосуглинкові (38г) – 3,596 га , ясно-сірі сильнозмиті легкосуглинкові (39г) – 2,1696 га.

У наявності фермерського господарства є 47 голів ВРХ, них: корів 23 голів, молодняк до 1 року 12 голів, молодняк після року 12 голів.

План землекористування

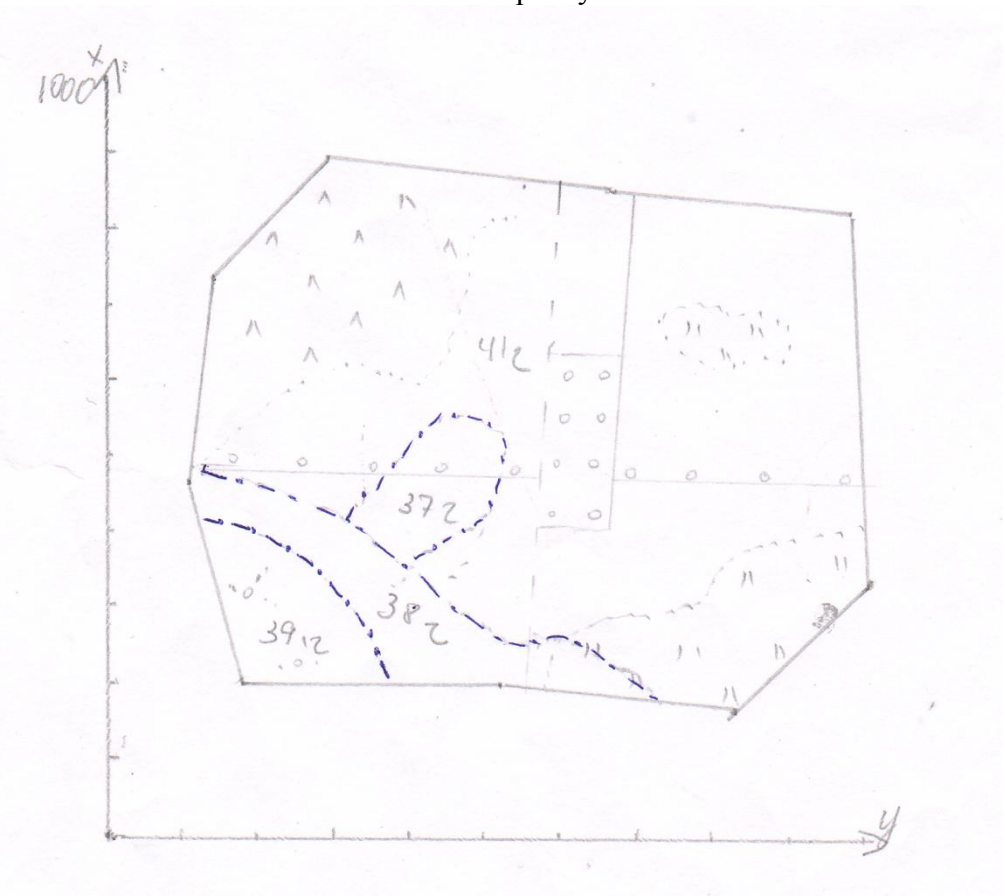

М 1 : 10 000

Завдання № 5

Тема: «Проект організації території фермерського господарства «Нива» Берестовецької сільської рад Костопільського району Рівненської області»

Землекористування фермерського господарства «Нива» розташоване на території Берестовецької сільської ради Костопільського району Рівненської області.

Загальна площа 44,87 га, з них рілля 27,87 га, багаторічне насадження 0,64 га, сінокіс 4,56 га, пасовища 5,95 га, інші 5,35 га.

Конфігурація основного масиву компактна, фігура землекористування неправильної форми. Відокремлених ділянок господарство не має.

Клімат території господарства помірний, досить вологий. Даний район характеризується помірною кількістю опадів. Бувають легкі засухи. Основна маса опадів випадає протягом теплого періоду року (у квітні – жовтні до 400 – 450мм) з чітко виявленим максимумом (у липні 80 – 95 мм.). Найменша кількість опадів спостерігається протягом березня до 30 мм. Сніговий покрив в цілому не стійкий, що пояснюється частими відлигами. Середня товщина снігового покриву становить 12 – 14 сантиметрів.

Вітровий режим зумовлюється головним чином атмосферною циркуляцією. Переважають південні, південно-західні та північно-західні вітри.

Ерозійні процеси порівняно помірні. Найбільш поширеними ґрунтовими породами на території фермерського господарства є ясно-сірі опідзолені легкосуглинкові (29г) – 35,13 га. та ґрунти на яких, проявляється ерозія. До них відносяться: ясно-сірі слабозмиті легкосуглинкові (37г) – 3,8 га,ясно-сірі середньозмиті легкосуглинкові (38г) – 3,6 га , ясно-сірі сильнозмиті легкосуглинкові (39г) – 2,2 га.

У наявності фермерського господарства є 39 голів ВРХ, них: корів 19 голів, молодняк до 1 року 10 голів, молодняк після року 9 голів.

План землекористування

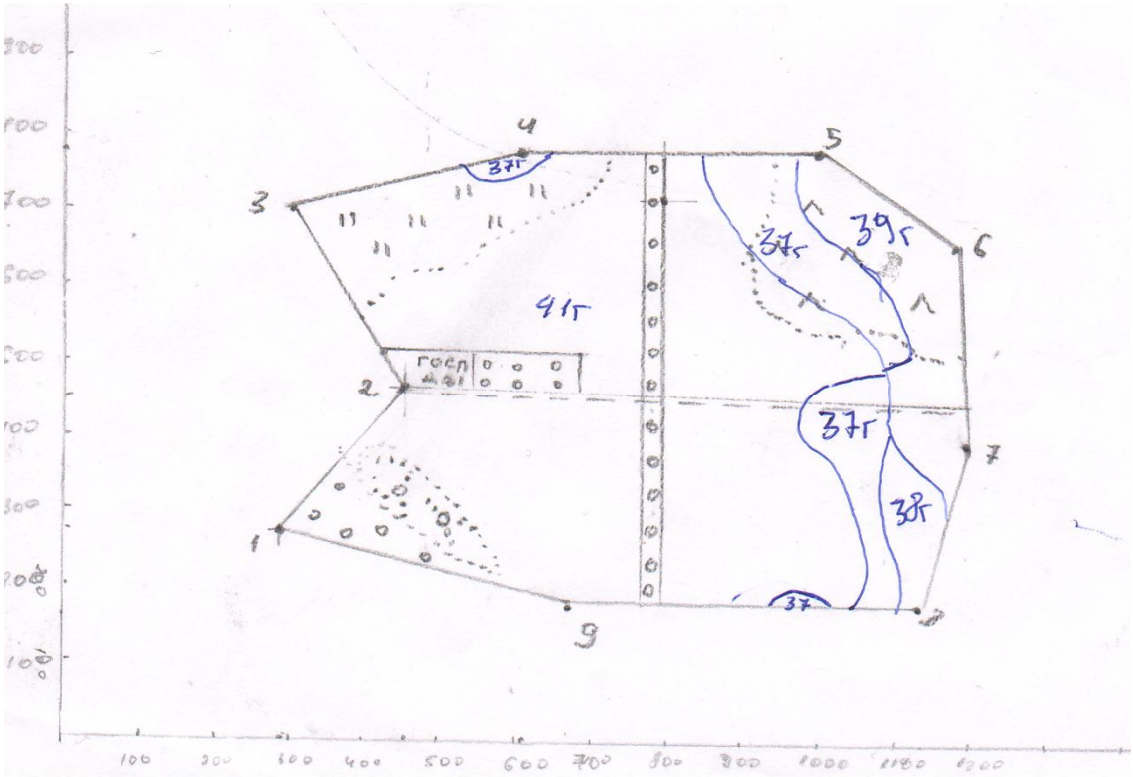

М 1 : 10 000

Завдання № 6

Тема: «Проект організації території фермерського господарства «Лан» Клеванської сільської ради Рівненського району Рівненської області»

Землекористування фермерського господарства «Лан» розташоване на території Клеванської сільської ради Рівненського району Рівненської області.

Загальна площа 50,0567 га, з них рілля 28,1621 га, багаторічне насадження 1,2727 га, сінокіс 4,4816 га, пасовища 8,4611 га, інші 7,6792 га.

Конфігурація основного масиву компактна, фігура землекористування неправильної форми. Відокремлених ділянок господарство не має.

Клімат території господарства помірний, досить вологий. Даний район характеризується помірною кількістю опадів. Бувають легкі засухи. Основна маса опадів випадає протягом теплого періоду року (у квітні – жовтні до 400 – 450 мм) з чітко виявленим максимумом (у липні 80 – 95 мм.). Найменша кількість опадів спостерігається протягом березня до 30 мм. Сніговий покрив в цілому не стійкий, що пояснюється частими відлигами. Середня товщина снігового покриву становить 12 – 14 сантиметрів.

Вітровий режим зумовлюється головним чином атмосферною циркуляцією. Переважають південні, південно-західні та північно-західні вітри.

Ерозійні процеси порівняно помірні. Найбільш поширеними ґрунтовими породами на території фермерського господарства є ясно-сірі опідзолені легкосуглинкові (29г) – 24,6116 га та ґрунти на яких, проявляється ерозія. До них відносяться: ясно-сірі слабозмиті легкосуглинкові (37г) – 9,5561га, ясно-сірі середньозмиті легкосуглинкові (38г) – 9,3390 га , ясно-сірі сильнозмиті легкосуглинкові (39г) – 6,55 га.

У наявності фермерського господарства є 35 голів ВРХ, них: корів 13 голів, молодняк до 1 року 11 голів, молодняк після року 11 голів

План землекористування

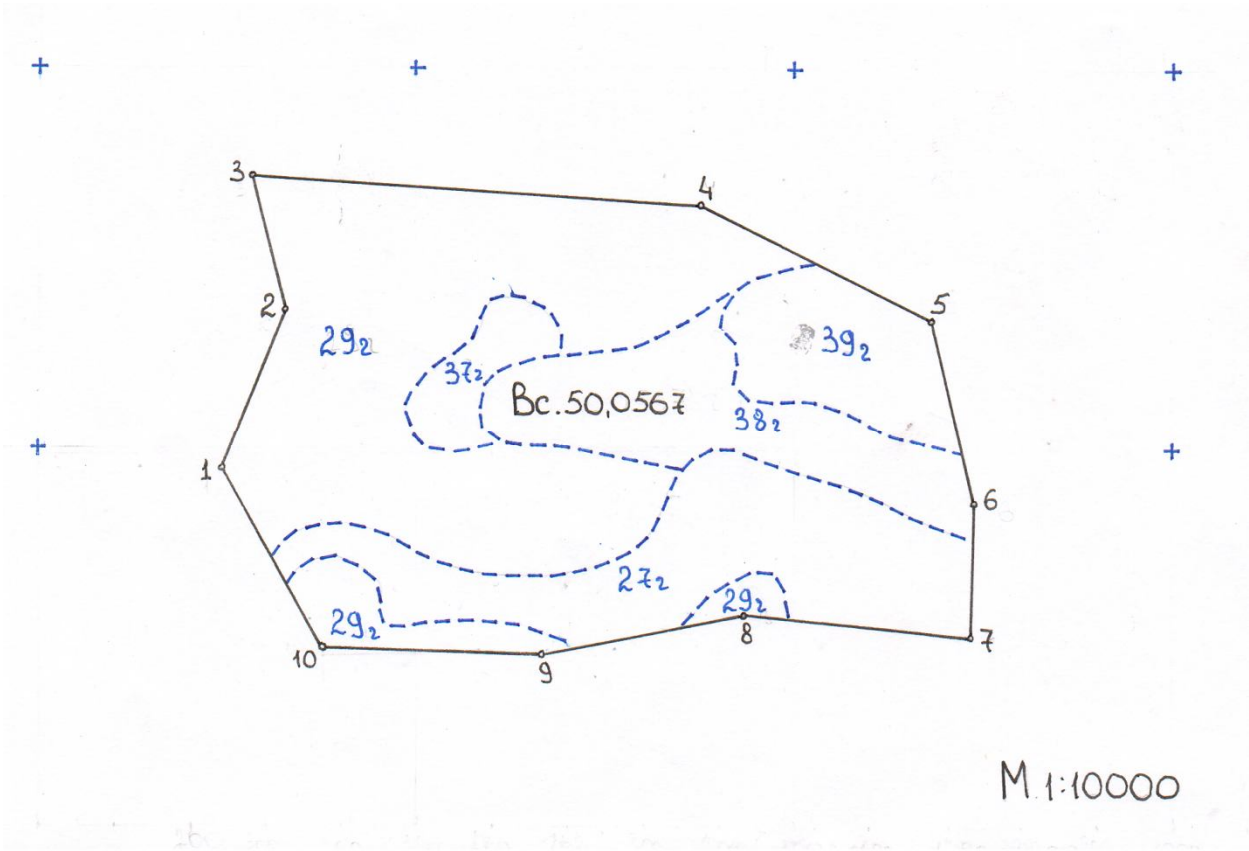

Завдання № 7

Тема: «Проект організації території фермерського господарства «Дубок» Лютинської сільської ради Дубровицького району Рівненської області»

Землекористування фермерського господарства «Дубок» розташоване на території Лютинської сільської ради Дубровицького району Рівненської області.

Загальна площа 50,84 га, з них рілля 30,85 га, багаторічне насадження 1,04 га, сінокіс 5,96 га, пасовища 4,66 га, інші 9,3 га.

Конфігурація основного масиву компактна, фігура землекористування неправильної форми. Відокремлених ділянок господарство не має.

Клімат території господарства помірний, досить вологий. Даний район характеризується помірною кількістю опадів. Бувають легкі засухи. Основна маса опадів випадає протягом теплого періоду року (у квітні – жовтні до 400 – 450мм) з чітко виявленим максимумом (у липні 80 – 95 мм.). Найменша кількість опадів спостерігається протягом березня до 30 мм. Сніговий покрив в цілому не стійкий, що пояснюється частими відлигами. Середня товщина снігового покриву становить 12 – 14 сантиметрів.

Вітровий режим зумовлюється головним чином атмосферною циркуляцією. Переважають південні, південно-західні та північно-західні вітри.

Ерозійні процеси порівняно помірні. Найбільш поширеними ґрунтовими породами на території фермерського господарства є ясно-сірі опідзолені легкосуглинкові (29г) – 32,01 га. та ґрунти на яких, проявляється ерозія. До них відносяться: ясно-сірі слабозмиті легкосуглинкові (37г) – 4,4 га,ясно-сірі середньозмиті легкосуглинкові (38г) – 8,91 га , ясно-сірі сильнозмиті легкосуглинкові (39г) – 5,52 га.

У наявності фермерського господарства є 35 голів ВРХ, них: корів 15 голів, молодняк до 1 року 10 голів, молодняк після року 10 голів

План землекористування

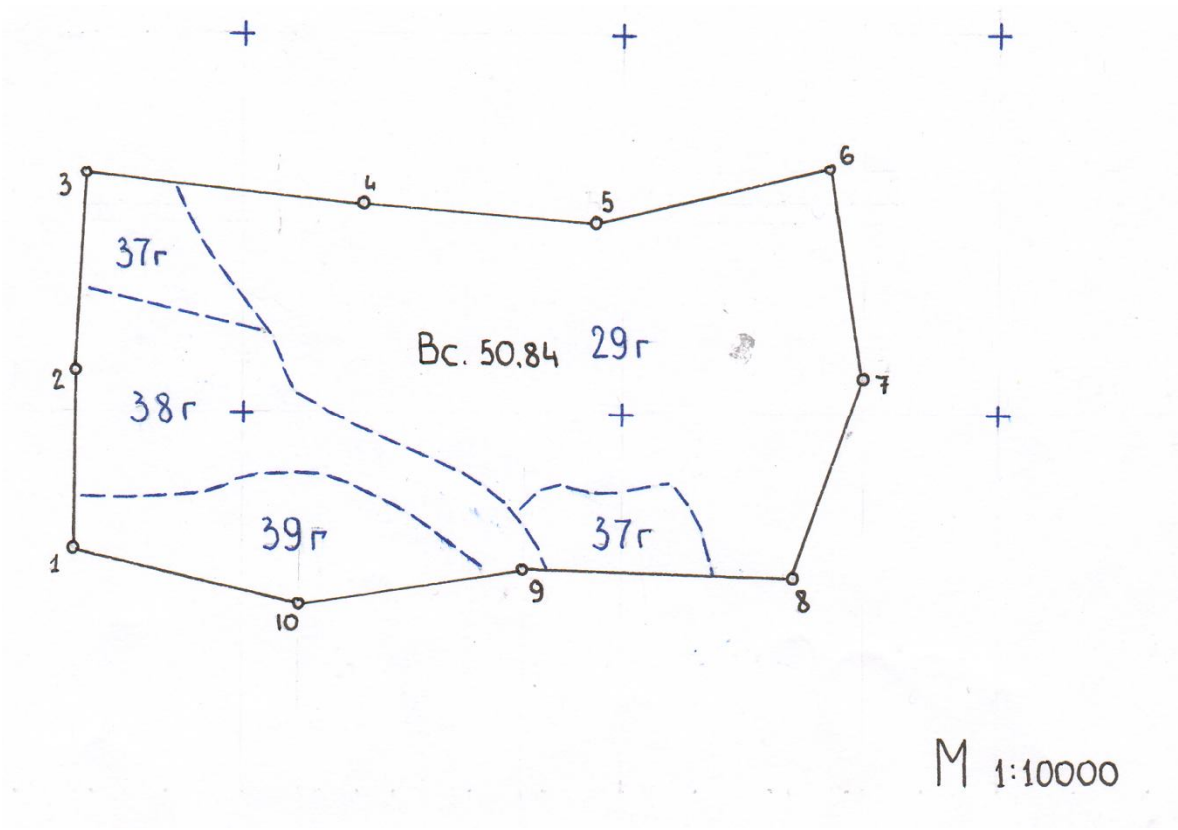

Завдання № 8

Тема: «Проект організації території фермерського господарства «Колос» Новосілківської сільської рад Здолбунівського району Рівненської області»

Землекористування фермерського господарства «Колос» розташоване на території Новосілківської сільської ради Здолбунівського району Рівненської області.

Загальна площа 51,35 га, з них рілля 31,32 га, багаторічне насадження 1,44 га, сінокіс 3,88 га, пасовища 5,44 га, інші 9,27 га.

Конфігурація основного масиву компактна, фігура землекористування неправильної форми. Відокремлених ділянок господарство не має.

Клімат території господарства помірний, досить вологий. Даний район характеризується помірною кількістю опадів. Бувають легкі засухи. Основна маса опадів випадає протягом теплого періоду року (у квітні – жовтні до 400 – 450 мм) з чітко виявленим максимумом (у липні 80 – 95 мм.). Найменша кількість опадів спостерігається протягом березня до 30 мм. Сніговий покрив в цілому не стійкий, що пояснюється частими відлигами. Середня товщина снігового покриву становить 12 – 14 сантиметрів.

Вітровий режим зумовлюється головним чином атмосферною циркуляцією. Переважають південні, південно-західні та північно-західні вітри.

Ерозійні процеси порівняно помірні. Найбільш поширеними ґрунтовими породами на території фермерського господарства є ясно-сірі опідзолені легкосуглинкові (29г) – 26,39 га та ґрунти на яких, проявляється ерозія. До них відносяться: ясно-сірі слабозмиті легкосуглинкові (37г) – 10,6 га,ясно-сірі середньозмиті легкосуглинкові (38г) – 9,79 га, ясно-сірі сильнозмиті легкосуглинкові (39г) – 4,57 га.

У наявності фермерського господарства є 40 голів ВРХ, них: корів 15 голів, молодняк до 1 року 12 голів, молодняк після року 13 голів

План землекористування

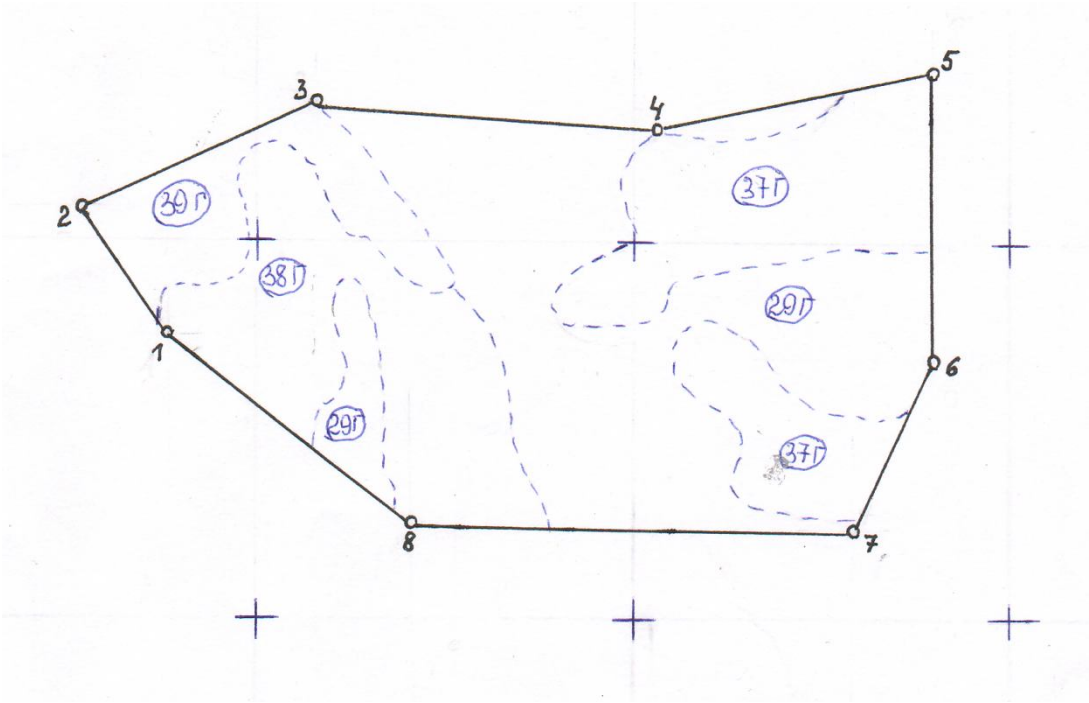

М 1 : 10 000

Завдання № 9

Тема: «Проект організації території фермерського господарства «Соняшник» Омелянської сільської ради Рівненського району Рівненської області»

Землекористування фермерського господарства «Соняшник» розташоване на території Омелянської сільської ради Рівненського району Рівненської області.

Загальна площа 50,77 га, з них рілля 30,73 га, багаторічне насадження 1,07 га, сінокіс 7,6 га, пасовища 4,82 га, інші 6,49 га.

Конфігурація основного масиву компактна, фігура землекористування неправильної форми. Відокремлених ділянок господарство не має.

Клімат території господарства помірний, досить вологий. Даний район характеризується помірною кількістю опадів. Бувають легкі засухи. Основна маса опадів випадає протягом теплого періоду року (у квітні – жовтні до 400 – 450 мм) з чітко виявленим максимумом (у липні 80 – 95 мм.). Найменша кількість опадів спостерігається протягом березня до 30 мм. Сніговий покрив в цілому не стійкий, що пояснюється частими відлигами. Середня товщина снігового покриву становить 12 – 14 сантиметрів.

Вітровий режим зумовлюється головним чином атмосферною циркуляцією. Переважають південні, південно-західні та північно-західні вітри.

Ерозійні процеси порівняно помірні. Найбільш поширеними ґрунтовими породами на території фермерського господарства є ясно-сірі опідзолені легкосуглинкові (29г) – 23,29 га та ґрунти на яких, проявляється ерозія. До них відносяться: ясно-сірі слабозмиті легкосуглинкові (37г) – 10,88 га, ясно-сірі середньозмиті легкосуглинкові (38г) – 9,2 га , ясно-сірі сильнозмиті легкосуглинкові (39г) – 7,4 га.

У наявності фермерського господарства є 38 голів ВРХ, них: корів 13 голів, молодняк до 1 року 13 голів, молодняк після року 12 голів

План землекористування

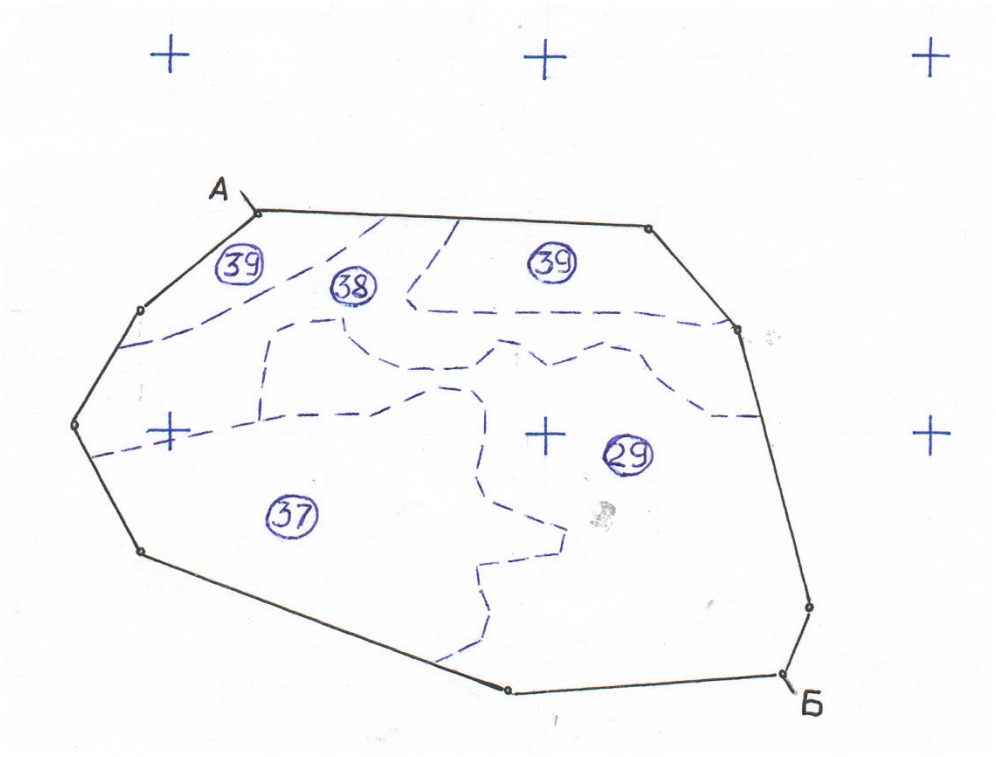

М 1 : 10 000

Завдання № 10

Тема: «Проект організації території фермерського господарства «Оріон» Селецької сільської рад Дубровицького району Рівненської області»

Землекористування фермерського господарства «Оріон» розташоване на території Селецької сільської ради Дубровицького району Рівненської області.

Загальна площа 45,06 га, з них рілля 28,71 га, багаторічне насадження 0,8 га, сінокіс 1,8 га, пасовища 8,08 га, інші 5,67 га.

Конфігурація основного масиву компактна, фігура землекористування неправильної форми. Відокремлених ділянок господарство не має.

Клімат території господарства помірний, досить вологий. Даний район характеризується помірною кількістю опадів. Бувають легкі засухи. Основна маса опадів випадає протягом теплого періоду року (у квітні – жовтні до 400 – 450мм) з чітко виявленим максимумом (у липні 80 – 95 мм.). Найменша кількість опадів спостерігається протягом березня до 30 мм. Сніговий покрив в цілому не стійкий, що пояснюється частими відлигами. Середня товщина снігового покриву становить 12 – 14 сантиметрів.

Вітровий режим зумовлюється головним чином атмосферною циркуляцією. Переважають південні, південно-західні та північно-західні вітри.

Ерозійні процеси порівняно помірні. Найбільш поширеними ґрунтовими породами на території фермерського господарства є ясно-сірі опідзолені легкосуглинкові (29г) – __ га. та ґрунти на яких, проявляється ерозія. До них відносяться: ясно-сірі слабозмиті легкосуглинкові (37г) – 7,52 га,ясно-сірі середньозмиті легкосуглинкові (38г) – 8,84 га , ясно-сірі сильнозмиті легкосуглинкові (39г) – 5,19 га.

У наявності фермерського господарства є 45 голів ВРХ, них: корів 23 голів, молодняк до 1 року 11 голів, молодняк після року 11 голів.

План землекористування

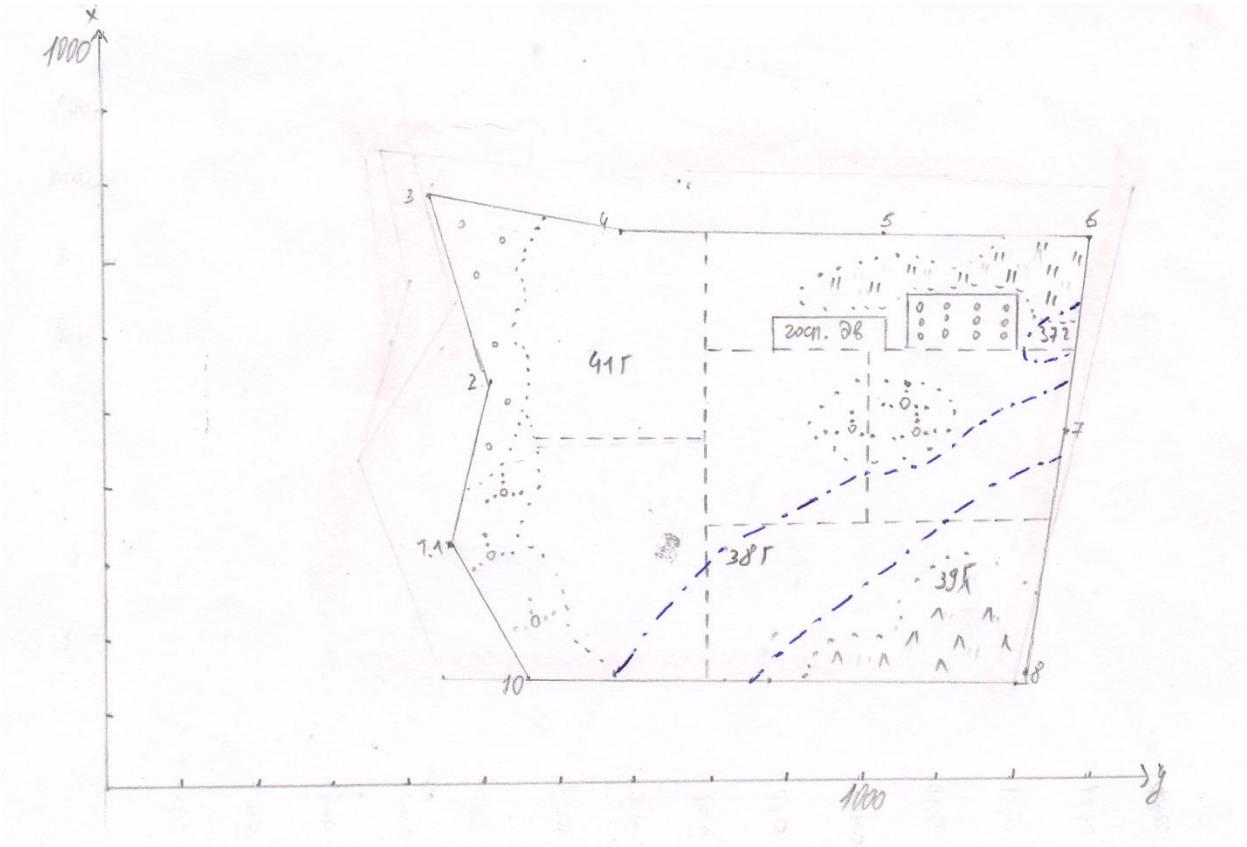

М 1 : 10 000

Завдання № 11

Тема: «Проект організації території фермерського господарства «Нива» Гаврилівськоїї сільської рад Теофіпольського району Хмельницької області»

Землекористування фермерського господарства «Нива» розташоване на території Гаврилівської сільської ради Теофіпольського району Хмельницької області.

Загальна площа 47,77 га, з них рілля 37,45 га, багаторічне насадження 0,6 га, сінокіс 2,4 га, пасовища 3,12 га, інші 4,1936 га.

Конфігурація основного масиву компактна, фігура землекористування неправильної форми. Відокремлених ділянок господарство не має.

Клімат території господарства помірний, досить вологий. Даний район характеризується помірною кількістю опадів. Бувають легкі засухи. Основна маса опадів випадає протягом теплого періоду року (у квітні – жовтні до 400 – 450мм) з чітко виявленим максимумом (у липні 80 – 95 мм.). Найменша кількість опадів спостерігається протягом березня до 30 мм. Сніговий покрив в цілому не стійкий, що пояснюється частими відлигами. Середня товщина снігового покриву становить 12 – 14 сантиметрів.

Вітровий режим зумовлюється головним чином атмосферною циркуляцією. Переважають південні, південно-західні та північно-західні вітри.

Ерозійні процеси порівняно помірні. Найбільш поширеними ґрунтовими породами на території фермерського господарства є ясно-сірі опідзолені легкосуглинкові (г) – 33,3718 га та ґрунти на яких, проявляється ерозія. До них відносяться: ясно-сірі слабозмиті легкосуглинкові (37г) – 5,2 га,ясно-сірі середньозмиті легкосуглинкові (38г) – 5,2 га , ясно-сірі сильнозмиті легкосуглинкові (39г) – 4 га.

У наявності фермерського господарства є 47 голів ВРХ, них: корів 23 голів, молодняк до 1 року 12 голів, молодняк після року 2 голів.

План землекористування

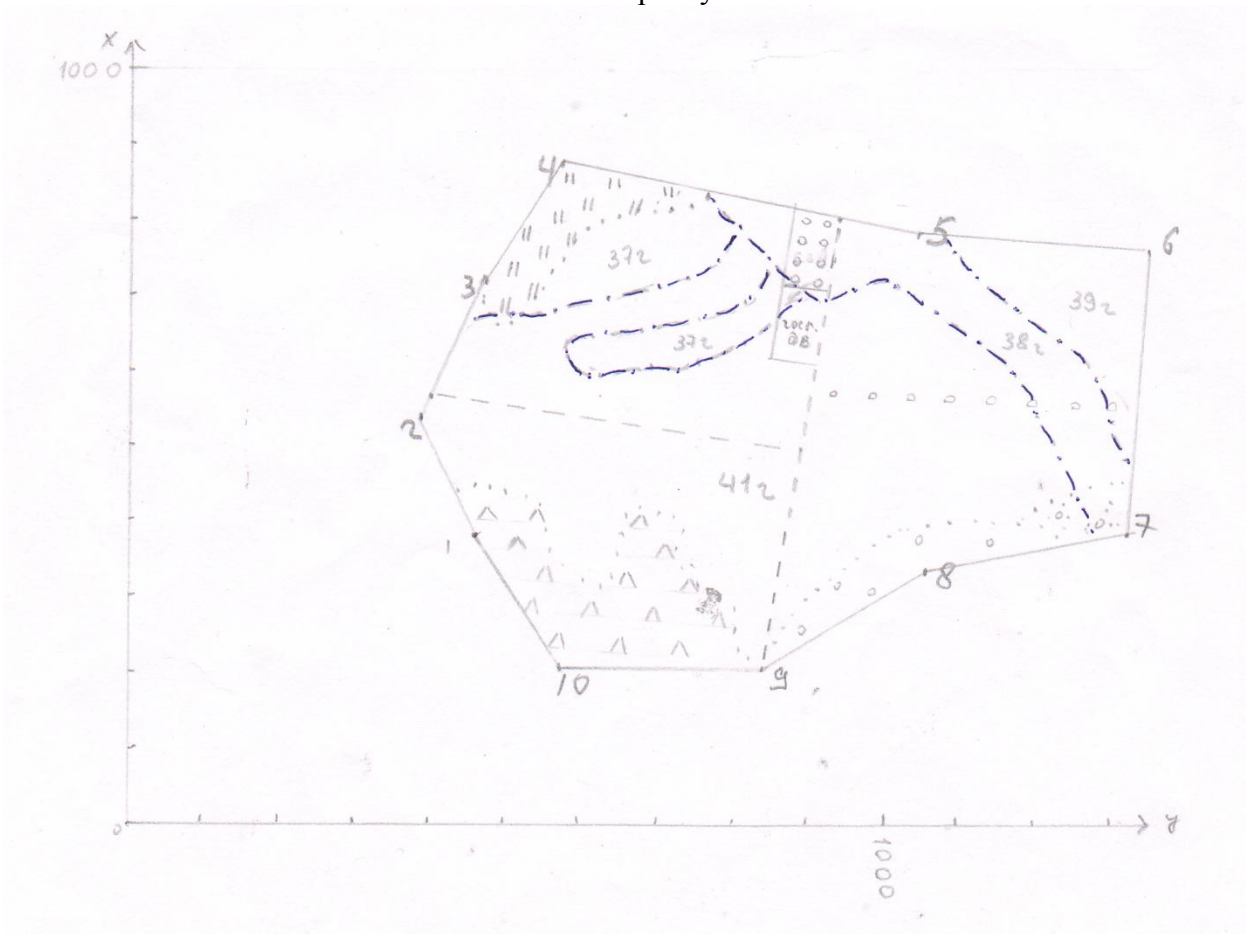

М 1 : 10 000

Завдання № 12

Тема: «Проект організації території фермерського господарства «Промінь» Малолюбашівської сільської ради Костопільського району Рівненської області»

Землекористування фермерського господарства «Промінь» розташоване на території Малолюбашівської сільської ради Костопільського району Рівненської області.

Загальна площа 58,43 га, з них рілля 43,92 га, багаторічне насадження 0,92 га, сінокіс 3,54 га, пасовища 4,15 га, інші 6,82 га.

Конфігурація основного масиву компактна, фігура землекористування неправильної форми. Відокремлених ділянок господарство не має.

Клімат території господарства помірний, досить вологий. Даний район характеризується помірною кількістю опадів. Бувають легкі засухи. Основна маса опадів випадає протягом теплого періоду року (у квітні – жовтні до 400 – 450мм) з чітко виявленим максимумом (у липні 80 – 95 мм.). Найменша кількість опадів спостерігається протягом березня до 30 мм. Сніговий покрив в цілому не стійкий, що пояснюється частими відлигами. Середня товщина снігового покриву становить 12 – 14 сантиметрів.

Вітровий режим зумовлюється головним чином атмосферною циркуляцією. Переважають південні, південно-західні та північно-західні вітри.

Ерозійні процеси порівняно помірні. Найбільш поширеними ґрунтовими породами на території фермерського господарства є ясно-сірі опідзолені легкосуглинкові (29 – 28,76 та ґрунти на яких, проявляється ерозія. До них відносяться: ясно-сірі слабозмиті легкосуглинкові (37г) – 7,87 га, ясно-сірі середньозмиті легкосуглинкові (38г) – 14,86 га, ясно-сірі сильнозмиті легкосуглинкові (39г) – 6,94 га.

У наявності фермерського господарства є 37 голів ВРХ, них: корів 13 олів, молодняк до 1 року 12 голів, молодняк після року 12 голів.

План землекористування

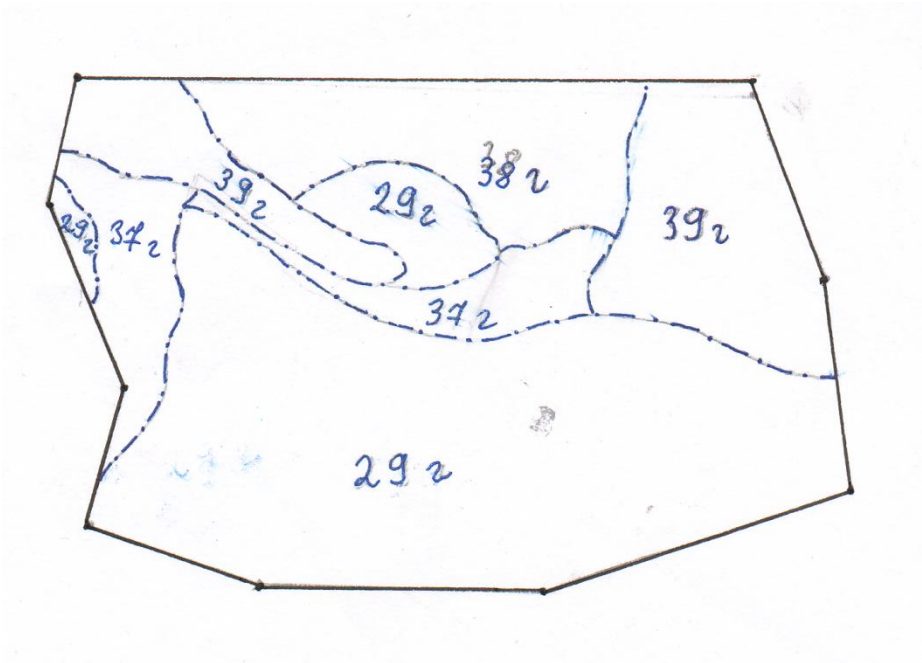

М 1 : 10 000

Завдання № 13

Тема: «Проект організації території фермерського господарства «Альфа» Корецької селищної ради Корецького району Рівненської області»

Землекористування фермерського господарства «Альфа» розташоване на території Корецької сільської ради Корецького району Рівненської області.

Загальна площа 46,54 га, з них рілля 31,54 га, багаторічне насадження 0,96 га, сінокіс 4,34 га, пасовища 4,29 га, інші 4,99 га.

Конфігурація основного масиву компактна, фігура землекористування неправильної форми. Відокремлених ділянок господарство не має.

Клімат території господарства помірний, досить вологий. Даний район характеризується помірною кількістю опадів. Бувають легкі засухи. Основна маса опадів випадає протягом теплого періоду року (у квітні – жовтні до 400 – 450 мм) з чітко виявленим максимумом (у липні 80 – 95 мм.). Найменша кількість опадів спостерігається протягом березня до 30 мм. Сніговий покрив в цілому не стійкий, що пояснюється частими відлигами. Середня товщина снігового покриву становить 12 – 14 сантиметрів.

Вітровий режим зумовлюється головним чином атмосферною циркуляцією. Переважають південні, південно-західні та північно-західні вітри.

Ерозійні процеси порівняно помірні. Найбільш поширеними ґрунтовими породами на території фермерського господарства є ясно-сірі опідзолені легкосуглинкові (41г) – _ га та ґрунти на яких, проявляється ерозія. До них відносяться: ясно-сірі слабозмиті легкосуглинкові (37г) – __ га, ясно-сірі середньозмиті легкосуглинкові (38г) – __ га , ясно-сірі сильнозмиті легкосуглинкові (39г) – ____ га.

У наявності фермерського господарства є 46 голів ВРХ, них: корів 23 голів, молодняк до 1 року 12 голів, молодняк після року 11 голів.

План землекористування

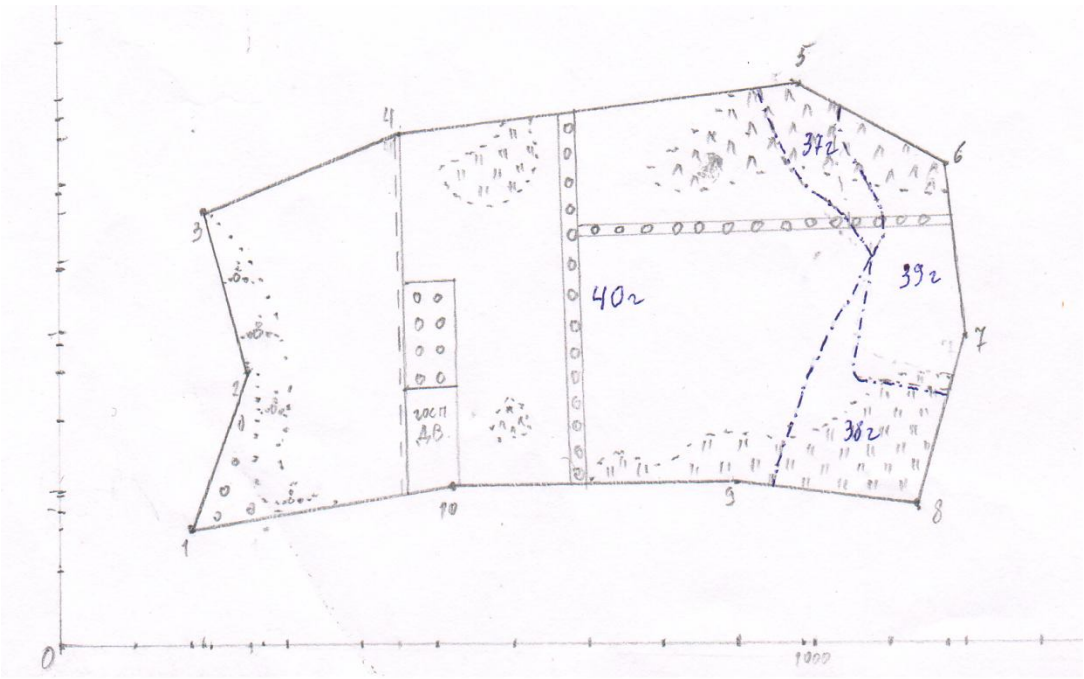

М 1 : 10 000

Завдання № 14

Тема: «Проект організації території фермерського господарства «Ліра» Богданівської сільської ради Рахівського району Закарпатської області»

Землекористування фермерського господарства «Ліра» розташоване на території Богданівської сільської ради Рахівського району Закарпатської області.

Загальна площа 51,35 га, з них рілля 31,32 га, багаторічне насадження 1,44 га, сінокіс 3,88 га, пасовища 5,44 га, інші 9,27 га.

Конфігурація основного масиву компактна, фігура землекористування неправильної форми. Відокремлених ділянок господарство не має.

Клімат території господарства помірний, досить вологий. Даний район характеризується помірною кількістю опадів. Бувають легкі засухи. Основна маса опадів випадає протягом теплого періоду року (у квітні – жовтні до 400 – 450 мм) з чітко виявленим максимумом (у липні 80 – 95 мм.). Найменша кількість опадів спостерігається протягом березня до 30 мм. Сніговий покрив в цілому не стійкий, що пояснюється частими відлигами. Середня товщина снігового покриву становить 12 – 14 сантиметрів.

Вітровий режим зумовлюється головним чином атмосферною циркуляцією. Переважають південні, південно-західні та північно-західні вітри.

Ерозійні процеси порівняно помірні. Найбільш поширеними ґрунтовими породами на території фермерського господарства є ясно-сірі опідзолені легкосуглинкові (29г) – 26,39 га та ґрунти на яких, проявляється ерозія. До них відносяться: ясно-сірі слабозмиті легкосуглинкові (37г) – 10,6 га,ясно-сірі середньозмиті легкосуглинкові (38г) – 9,79 га, ясно-сірі сильнозмиті легкосуглинкові (39г) – 4,57 га.

У наявності фермерського господарства є 40 голів ВРХ, них: корів 15 голів, молодняк до 1 року 12 голів, молодняк після року 13 голів

План землекористування

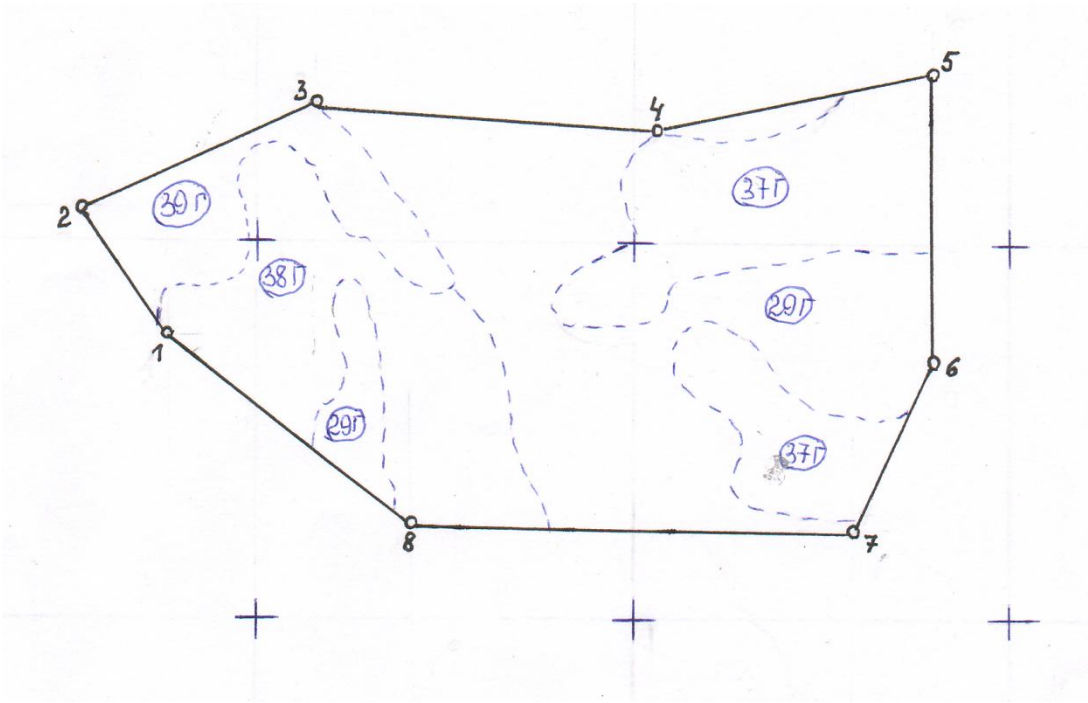

М 1 : 10 000

Завдання № 15

Тема: «Проект організації території фермерського господарства «Зірочка» Городищанської сільської рад Рівненського району Рівненської області»

Землекористування фермерського господарства «Зірочка» розташоване на території Городищанської сільської ради Рівненського району Рівненської області.

Загальна площа 54,73 га, з них рілля 35,56 га, багаторічне насадження 0,65 га, сінокіс 5,8 га, пасовища 5,4 га, інші 7,37 га.

Конфігурація основного масиву компактна, фігура землекористування неправильної форми. Відокремлених ділянок господарство не має.

Клімат території господарства помірний, досить вологий. Даний район характеризується помірною кількістю опадів. Бувають легкі засухи. Основна маса опадів випадає протягом теплого періоду року (у квітні – жовтні до 400 – 450 мм) з чітко виявленим максимумом (у липні 80 – 95 мм.). Найменша кількість опадів спостерігається протягом березня до 30 мм. Сніговий покрив в цілому не стійкий, що пояснюється частими відлигами. Середня товщина снігового покриву становить 12 – 14 сантиметрів.

Вітровий режим зумовлюється головним чином атмосферною циркуляцією. Переважають південні, південно-західні та північно-західні вітри.

Ерозійні процеси порівняно помірні. Найбільш поширеними ґрунтовими породами на території фермерського господарства є ясно-сірі опідзолені легкосуглинкові (41г) – 38,7252 га та ґрунти на яких, проявляється ерозія. До них відносяться: ясно-сірі слабозмиті легкосуглинкові (37г) – 4,319 га, ясно-сірі середньозмиті легкосуглинкові (38г) – 5,627 га , ясно-сірі сильнозмиті легкосуглинкові (39г) – 5, 92 га.

У наявності фермерського господарства є 51 голів ВРХ, них: корів 21 голів, молодняк до 1 року 20 голів, молодняк після року 10 голів.

План землекористування

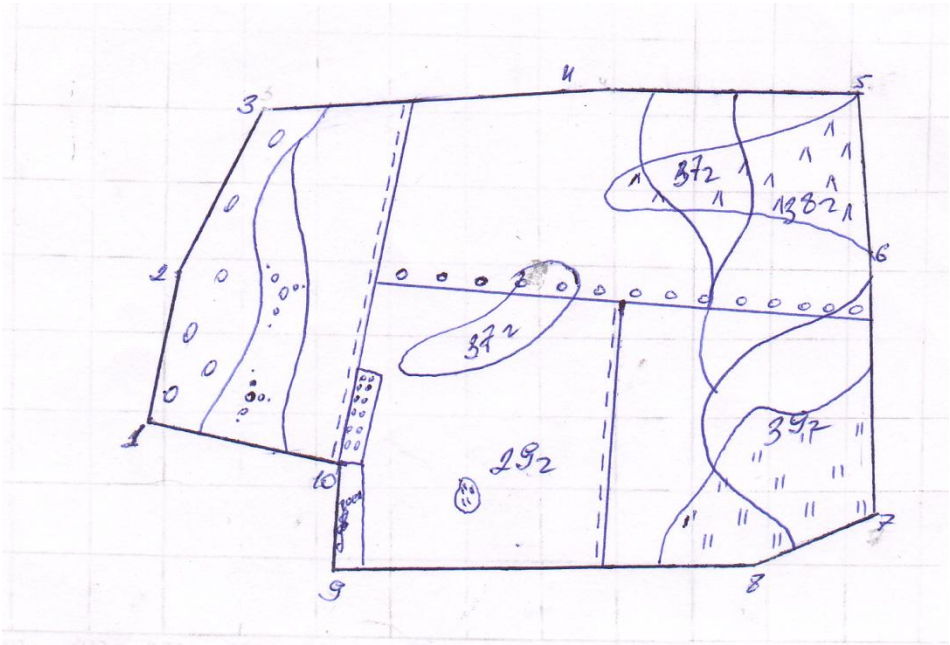

М 1 : 10 000

Завдання № 16

Тема: «Проект організації території фермерського господарства «Верес» Козинської сільської рад Радивилівського району Рівненської області»

Землекористування фермерського господарства «Верес» розташоване на території Козинської сільської ради Радивилівського району Рівненської області.

Загальна площа 51,12 га, з них рілля 34,327 га, багаторічне насадження 0,562 га, сінокіс 7,276 га, пасовища 4,555 га, інші 4,862 га.

Конфігурація основного масиву компактна, фігура землекористування неправильної форми. Відокремлених ділянок господарство не має.

Клімат території господарства помірний, досить вологий. Даний район характеризується помірною кількістю опадів. Бувають легкі засухи. Основна маса опадів випадає протягом теплого періоду року (у квітні – жовтні до 400 – 450 мм) з чітко виявленим максимумом (у липні 80 – 95 мм.). Найменша кількість опадів спостерігається протягом березня до 30 мм. Сніговий покрив в цілому не стійкий, що пояснюється частими відлигами. Середня товщина снігового покриву становить 12 – 14 сантиметрів.

Вітровий режим зумовлюється головним чином атмосферною циркуляцією. Переважають південні, південно-західні та північно-західні вітри.

Ерозійні процеси порівняно помірні. Найбільш поширеними ґрунтовими породами на території фермерського господарства є ясно-сірі опідзолені легкосуглинкові (41г) – 29,68 га та ґрунти на яких, проявляється ерозія. До них відносяться: ясно-сірі слабозмиті легкосуглинкові (37г) – 1,572 га,ясно-сірі середньозмиті легкосуглинкові (38г) – 5,79 га , ясно-сірі сильнозмиті легкосуглинкові (39г) – 5,931 га.

У наявності фермерського господарства є 47 голів ВРХ, них: корів 23 голів, молодняк до 1 року 12 голів, молодняк після року 12 голів.

План землекористування

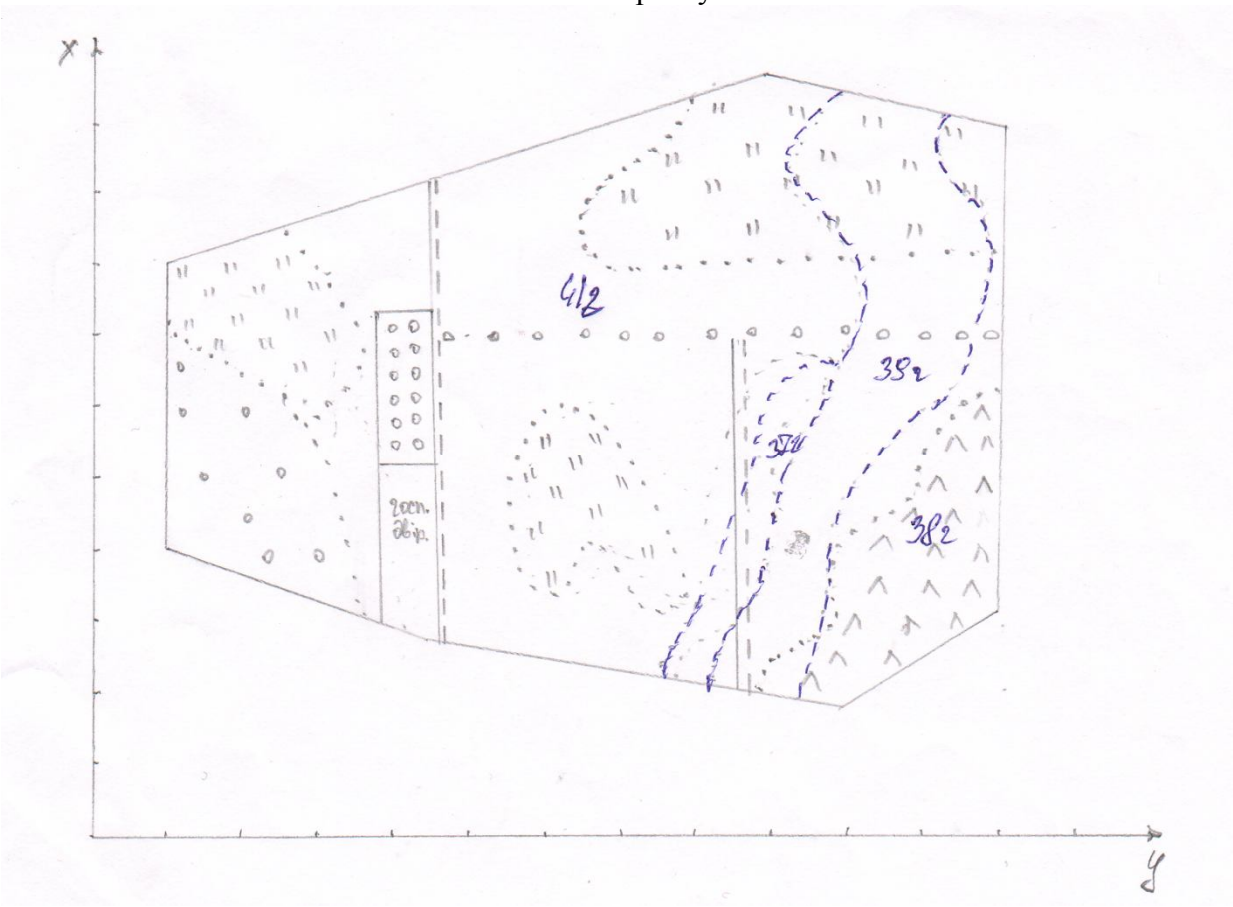

М 1 : 10 000

Завдання № 17

Тема: «Проект організації території фермерського господарства «Промінь» Любомирської сільської ради Рівненського району Рівненської області».

Землекористування фермерського господарства «Промінь» розташоване на території Любомирської сільської ради Рівненського району Рівненської області.

Загальна площа 44,42 га, з них рілля 26,4 га, багаторічне насадження 7,76 га, сінокіс 6,74 га, пасовища 7,48 га, інші 3,8 га.

Конфігурація основного масиву компактна, фігура землекористування неправильної форми. Відокремлених ділянок господарство не має.

Клімат території господарства помірний, досить вологий. Даний район характеризується помірною кількістю опадів. Бувають легкі засухи. Основна маса опадів випадає протягом теплого періоду року (у квітні – жовтні до 400 – 450мм) з чітко виявленим максимумом (у липні 80 – 95 мм.). Найменша кількість опадів спостерігається протягом березня до 30 мм. Сніговий покрив в цілому не стійкий, що пояснюється частими відлигами. Середня товщина снігового покриву становить 12 – 14 сантиметрів.

Вітровий режим зумовлюється головним чином атмосферною циркуляцією. Переважають південні, південно-західні та північно-західні вітри.

Ерозійні процеси порівняно помірні. Найбільш поширеними ґрунтовими породами на території фермерського господарства є ясно-сірі опідзолені легкосуглинкові (29г) – 24,8 га. та ґрунти на яких, проявляється ерозія. До них відносяться: ясно-сірі слабозмиті легкосуглинкові (37г) – 9,22 га,ясно-сірі середньозмиті легкосуглинкові (38г) – 2,32 га , ясно-сірі сильнозмиті легкосуглинкові (39г) – 8,08 га.

У наявності фермерського господарства є 28 голів ВРХ, них: корів 10 голів, молодняк до 1 року 9 голів, молодняк після року 9 голів.

План землекористування

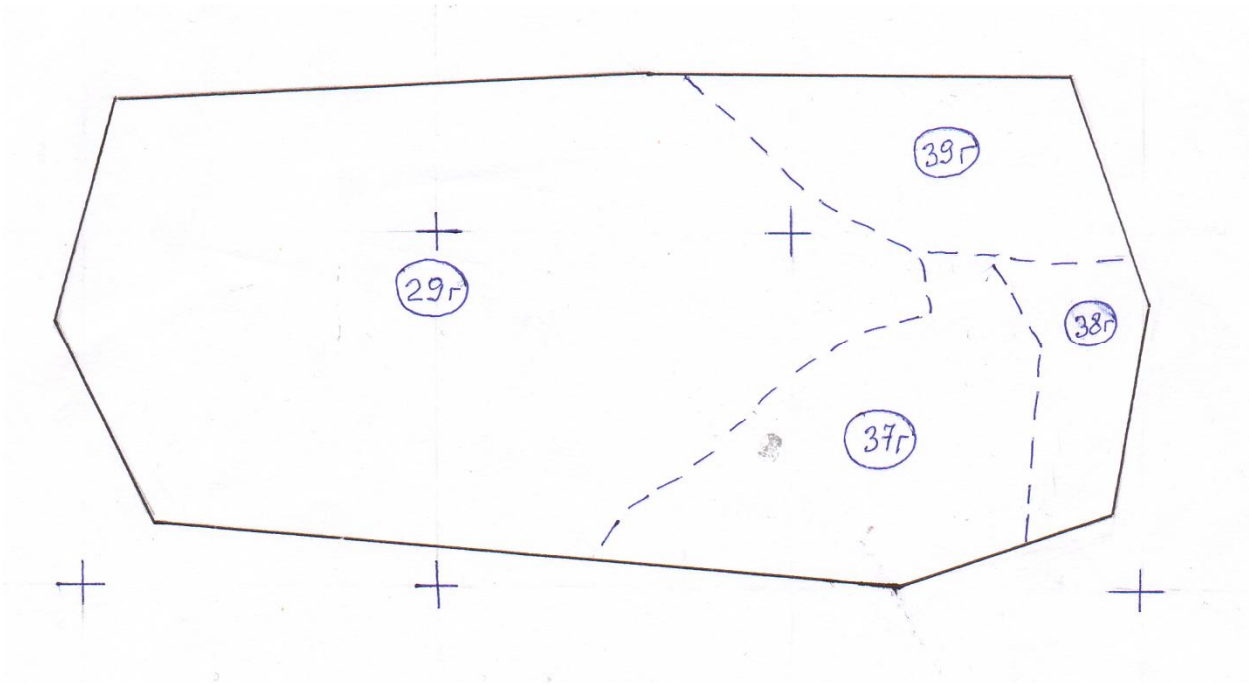

М 1 : 10 000

Завдання № 18

Тема: «Проект організації території фермерського господарства «Соняшник» Закутинської сільської ради Бердичівського району Житомирської області.

Землекористування фермерського господарства «Соняшник» розташоване на території Закутинської сільської ради Бердичівського району Житомирської області.

Загальна площа 53,6 га, з них рілля 35,02 га, багаторічне насадження 1,46 га, сінокіс 6,32 га, пасовища 4,82 га, інші ___ га.

Конфігурація основного масиву компактна, фігура землекористування неправильної форми. Відокремлених ділянок господарство не має.

Клімат території господарства помірний, досить вологий. Даний район характеризується помірною кількістю опадів. Бувають легкі засухи. Основна маса опадів випадає протягом теплого періоду року (у квітні – жовтні до 400 – 450 мм) з чітко виявленим максимумом (у липні 80 – 95 мм.). Найменша кількість опадів спостерігається протягом березня до 30 мм. Сніговий покрив в цілому не стійкий, що пояснюється частими відлигами. Середня товщина снігового покриву становить 12 – 14 сантиметрів.

Вітровий режим зумовлюється головним чином атмосферною циркуляцією. Переважають південні, південно-західні та північно-західні вітри.

Ерозійні процеси порівняно помірні. Найбільш поширеними ґрунтовими породами на території фермерського господарства є ясно-сірі опідзолені легкосуглинкові (29г) – 38,0 га та ґрунти на яких, проявляється ерозія. До них відносяться: ясно-сірі слабозмиті легкосуглинкові (37г) – 12,71 га,ясно-сірі середньозмиті легкосуглинкові (38г) – 7,4 га, ясно-сірі сильнозмиті легкосуглинкові (39г) – 5,5 га.

У наявності фермерського господарства є 40 голів ВРХ, них: корів 13 голів, молодняк до 1 року 14 голів, молодняк після року 13 голів.

План землекористування

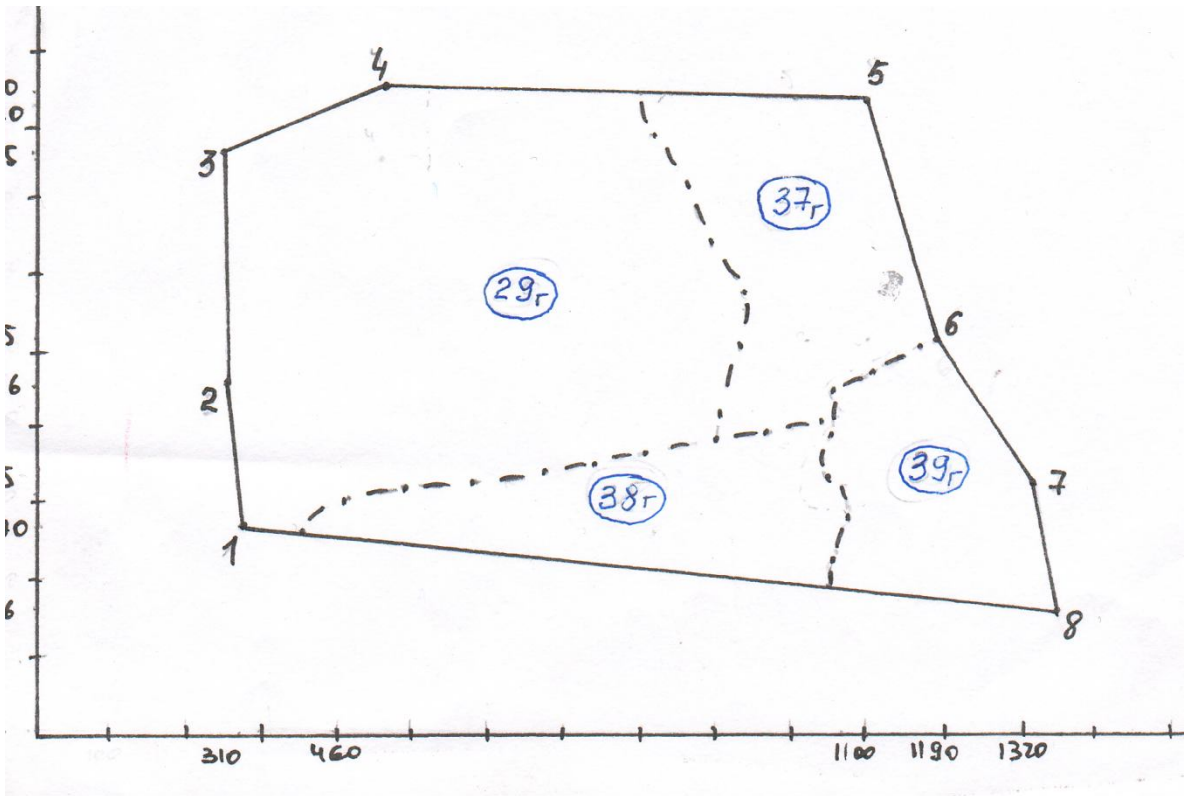

М 1 : 10 000

Завдання № 19

Тема: «Проект організації території фермерського господарства «Зоря» Симонівської сільської рад Гощанського району Рівненської області»

Землекористування фермерського господарства «Зоря» розташоване на території Симонівської сільської ради Гощанського району Рівненської області.

Загальна площа 51,44 га, з них рілля 34,2678 га, багаторічне насадження 1,27 га, сінокіс 7 га, пасовища 3,95 га, інші 4,01 га.

Конфігурація основного масиву компактна, фігура землекористування неправильної форми. Відокремлених ділянок господарство не має.

Клімат території господарства помірний, досить вологий. Даний район характеризується помірною кількістю опадів. Бувають легкі засухи. Основна маса опадів випадає протягом теплого періоду року (у квітні – жовтні до 400 – 450 мм) з чітко виявленим максимумом (у липні 80 – 95 мм.). Найменша кількість опадів спостерігається протягом березня до 30 мм. Сніговий покрив в цілому не стійкий, що пояснюється частими відлигами. Середня товщина снігового покриву становить 12 – 14 сантиметрів.

Вітровий режим зумовлюється головним чином атмосферною циркуляцією. Переважають південні, південно-західні та північно-західні вітри.

Ерозійні процеси порівняно помірні. Найбільш поширеними ґрунтовими породами на території фермерського господарства є ясно-сірі опідзолені легкосуглинкові (29г) – 0 га та ґрунти на яких, проявляється ерозія. До них відносяться: ясно-сірі слабозмиті легкосуглинкові (37г) – 3,4 га,ясно-сірі середньозмиті легкосуглинкові (38г) – 6 га , ясно-сірі сильнозмиті легкосуглинкові (39г) – 9,24 га.

У наявності фермерського господарства є 51 голів ВРХ, них: корів 21 голів, молодняк до 1 року 20 голів, молодняк після року 10 голів.

План землекористування

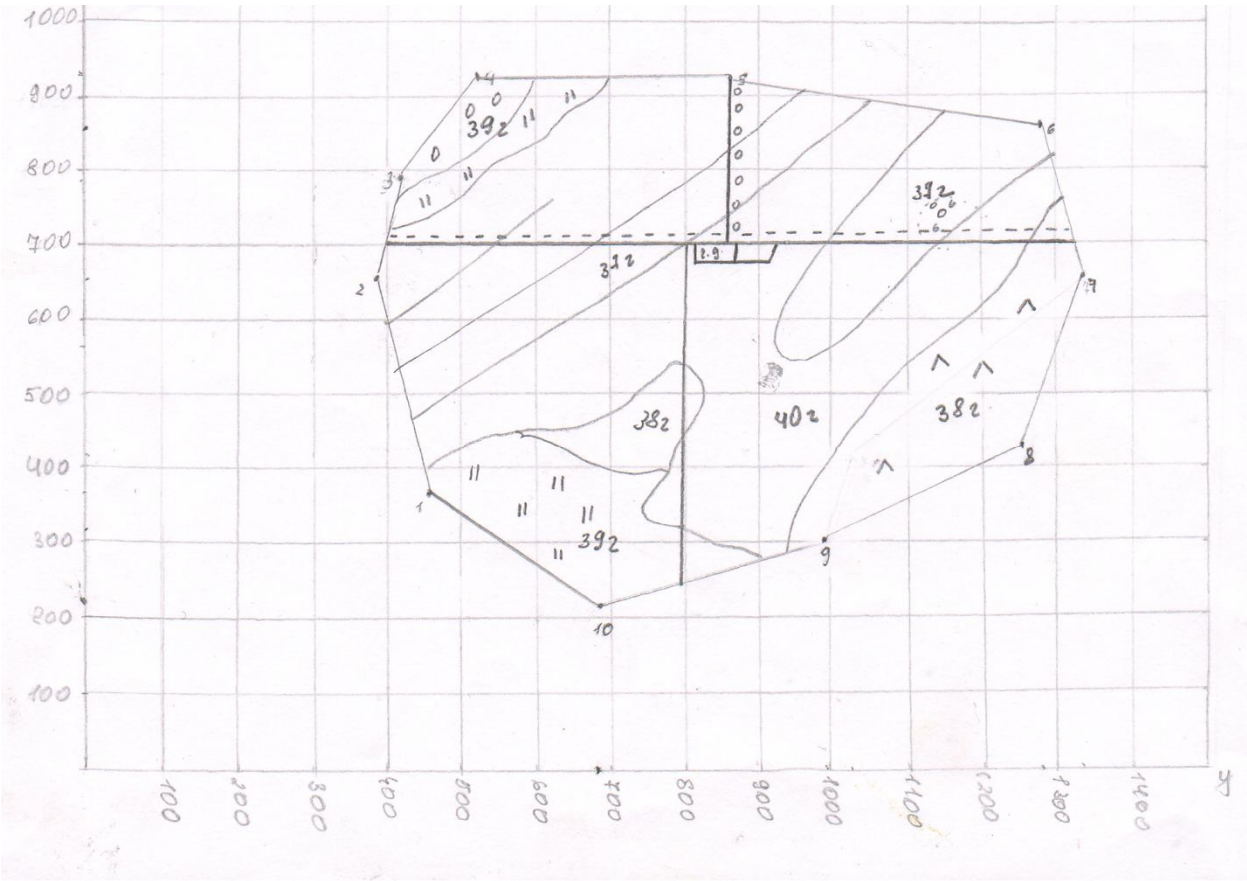

М 1 : 10 000

Завдання № 20

Тема: «Проект організації території фермерського господарства «Волинь» Головненської сільської рад Любомльського району Волинської області»

Землекористування фермерського господарства «Волинь» розташоване на території Головненської сільської ради Любомльського району Волиньської області.

Загальна площа 45,83 га, з них рілля 32,97 га, багаторічне насадження 0,93 га, сінокіс 5,53 га, пасовища 3,04 га, інші 3,36 га.

Конфігурація основного масиву компактна, фігура землекористування неправильної форми. Відокремлених ділянок господарство не має.

Клімат території господарства помірний, досить вологий. Даний район характеризується помірною кількістю опадів. Бувають легкі засухи. Основна маса опадів випадає протягом теплого періоду року (у квітні – жовтні до 400 – 450 мм) з чітко виявленим максимумом (у липні 80 – 95 мм.). Найменша кількість опадів спостерігається протягом березня до 30 мм. Сніговий покрив в цілому не стійкий, що пояснюється частими відлигами. Середня товщина снігового покриву становить 12 – 14 сантиметрів.

Вітровий режим зумовлюється головним чином атмосферною циркуляцією. Переважають південні, південно-західні та північно-західні вітри.

Ерозійні процеси порівняно помірні. Найбільш поширеними ґрунтовими породами на території фермерського господарства є ясно-сірі опідзолені легкосуглинкові (41г) – 34,87 га та ґрунти на яких, проявляється ерозія. До них відносяться: ясно-сірі слабозмиті легкосуглинкові (37г) – 4,04 га, ясно-сірі середньозмиті легкосуглинкові (38г) – 4,2 га, ясно-сірі сильнозмиті легкосуглинкові (39г) – 2,72 га.

У наявності фермерського господарства є 45 голів ВРХ, них: корів 23 голів, молодняк до 1 року 11 голів, молодняк після року 11 голів.

План землекористування

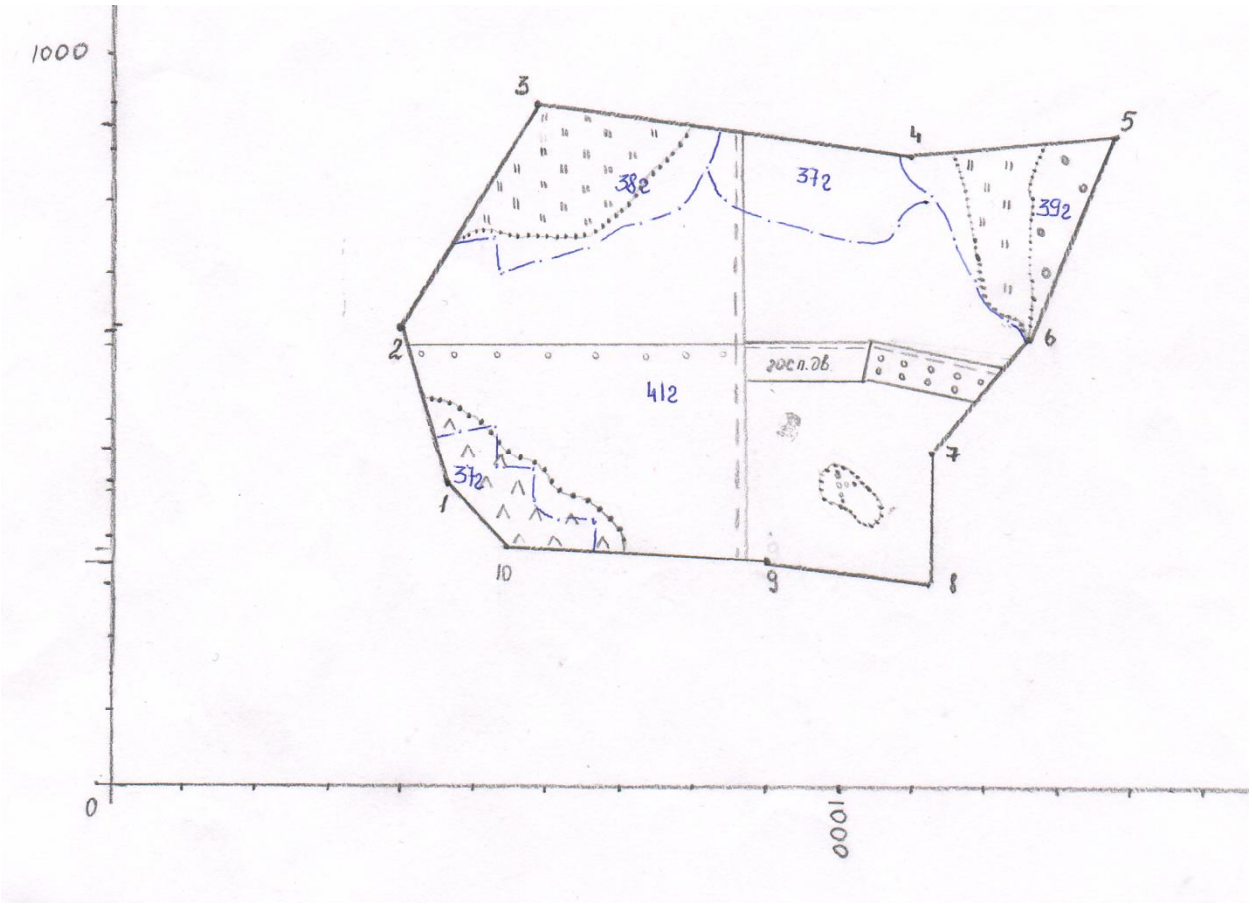

М 1 : 10 000

Завдання № 21

Тема: «Проект організації території фермерського господарства «Атлант» Богдашівської сільської ради Здолбунівського району Рівненської області»

Землекористування фермерського господарства «Атлант» розташоване на території Богдашівської сільської ради Здолбунівського району Рівненської області.

Загальна площа 49,36 га, з них рілля 33,01 га, багаторічне насадження га, сінокіс 6,6 га, пасовища 5,08 га, інші 4,67 га.

Конфігурація основного масиву компактна, фігура землекористування неправильної форми. Відокремлених ділянок господарство не має.

Клімат території господарства помірний, досить вологий. Даний район характеризується помірною кількістю опадів. Бувають легкі засухи. Основна маса опадів випадає протягом теплого періоду року (у квітні – жовтні до 400 – 450 мм) з чітко виявленим максимумом (у липні 80 – 95 мм.). Найменша кількість опадів спостерігається протягом березня до 30 мм. Сніговий покрив в цілому не стійкий, що пояснюється частими відлигами. Середня товщина снігового покриву становить 12 – 14 сантиметрів.

Вітровий режим зумовлюється головним чином атмосферною циркуляцією. Переважають південні, південно-західні та північно-західні вітри.

Ерозійні процеси порівняно помірні. Найбільш поширеними ґрунтовими породами на території фермерського господарства є ясно-сірі опідзолені легкосуглинкові (29г) – 23,16 га та ґрунти на яких, проявляється ерозія. До них відносяться: ясно-сірі слабозмиті легкосуглинкові (37г) – 9,17 га, ясно-сірі середньозмиті легкосуглинкові (38г) –7,95 га , ясно-сірі сильнозмиті легкосуглинкові (39г) – 6,68 га.

У наявності фермерського господарства є 35 голів ВРХ, них: корів 35 голів, молодняк до 1 року 1 голів, молодняк після року 1 голів

План землекористування

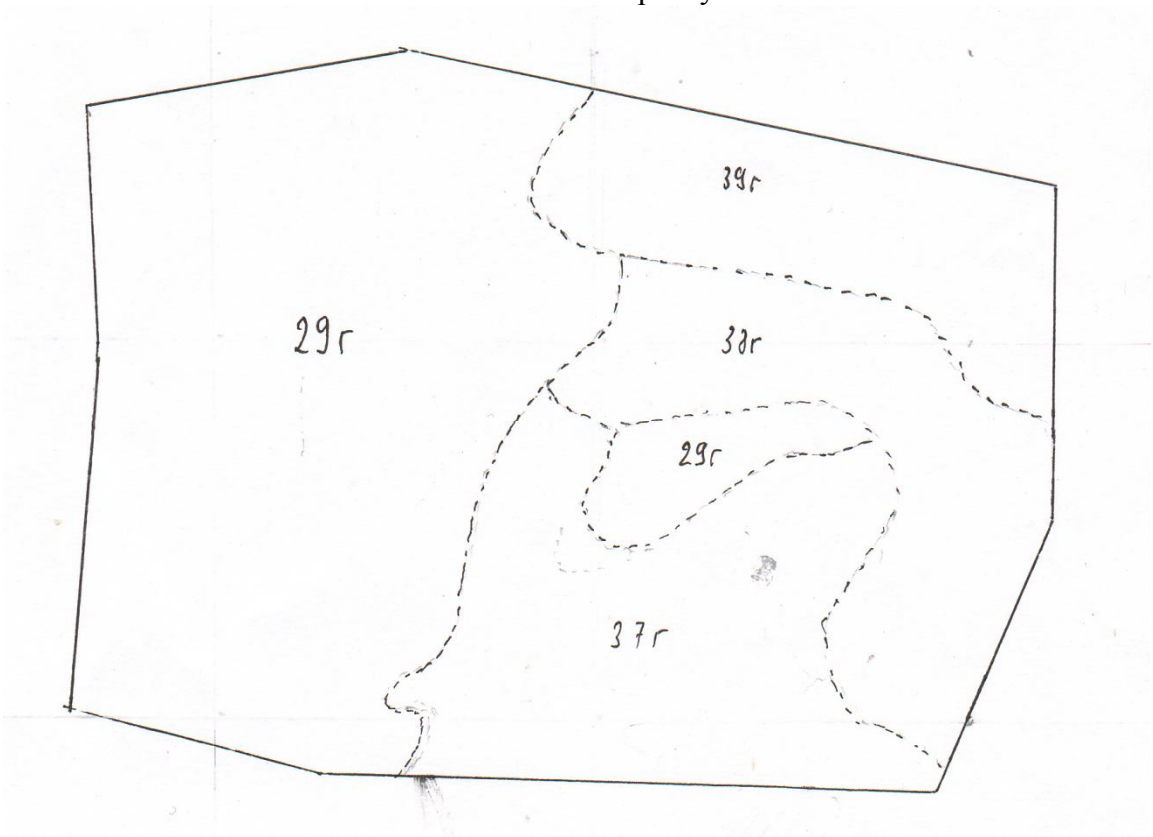

М 1 : 10 000